









EUROPA  PORTUGAL

# Sonne tanken an der Algarve

## Wandern am Sonnenbalkon Europas

Tourencharakter 	Reisedauer	8 Tage	Gruppe	6-14 Teilnehmer
Wanderreise 	Davon Wandertage	6 Tage		

-  Einsame Küstenpfade, kaum bekannte Wege im Hinterland
-  Naturpark Ria Formosa und Wattenmeer
-  Panoramaweg mit Blick auf die bunten Klippen und bizarre Felsformationen von Falésia
-  Cabo São Vicente, das "Ende der Welt"
-  Einsame Abschnitte des Küstenweges Rota Vicentina
-  Wanderung zu den Storchennestern der Vogelfelsen an der Westküste
-  Stadtrundgang und Fado-Abend in Lissabon

*Flamingos, Wattenmeer und bunte Klippen: Unser Guide Andreas führt uns über einsame Küstenpfade und vergessene Fischerwege. Er zeigt uns Burgen, die Seefahrerstadt Lagos und Lissabon. Vom südwestlichsten Punkt Europas aus schauen wir in die Ferne.*

Die Ria Formosa ist ein Naturpark mit Wattenmeer; die Sandbänke und Inseln verändern sich unablässig mit Wind, Wellen und den Gezeiten. Seltene Vögel nisten hier, das Wahrzeichen ist das Purpurhuhn, normalerweise in Madagaskar und im Nildelta beheimatet. Nach unserer Watt-Wanderung schlendern wir durch das ehemals maurische Tavira und setzen dann per Boot auf eine Düneninsel über.

Unser Guide Andreas, der auch unser Partner für Polen ist, zeigt uns die wenig bekannten Seiten der Algarve: die Storchennester an den Vogelfelsen der Küste von Alentejo, die bunten Klippen an der Steilküste von Falésia und



ursprüngliche kleine Dörfer. Fast jeden Tag hat Andreas auch Kultur aufs Programm gesetzt: Burgbesichtigungen, Rundgänge etwa in Lagos, der Stadt der Seefahrer, und einen halben Tag in Lissabon, wo wir abends in eine Fado-Bar einkehren. Andreas hat auch zwei typisch portugiesische Unterkünfte für uns gefunden, etwa in einem verlassenen Dorf im Westküsten-Hinterland.

Wie am Ende der Welt fühlen wir uns in Cabo São Vicente, dem südwestlichsten Punkt Europas. Hoch über dem Meer ragt ein Leuchtturm vom Rand des steil abfallenden Felsens auf, unten schlägt das Meer dagegen. Vom Fischerboot über Marineschiffe bis hin zu gewaltigen Containerschiffen kreuzt alles rund um das Kap. Den Lachmöwen ist das egal, sie gleiten über den Klippen durch die Luft und nutzen den Wind für ihre Flugmanöver.

*WWW-Mitarbeiterin Kristin Pavanato: Eine Reise bei der man wunderbar dem oft trüben Wetter bei uns entfliehen kann, um wieder Energie für den Alltag zu tanken. Andreas (ein Österreicher, der nach Polen ausgewandert ist) zeigt uns die schönsten Ecken seiner bevorzugten Wanderregion für diese Jahreszeiten. Die Algarve hat um einiges mehr zu bieten als nur die klassischen Badeorte. Eine entspannte Reise mit schönen Wanderungen, gutem Essen, tollen Unterkünften. Herz was willst du mehr?*



## Termine, Preise & Buchung

VON	BIS	PLÄTZE	EZZ	PREIS
06. März 2021	13. März 2021	⊗	230 €	1.440 €
10. April 2021	17. April 2021	⊕	230 €	1.490 €

mit Guide Andreas



01. Mai 2021 mit Guide Andreas	08. Mai 2021	⊗	230 €	1.490 €
30. Oktober 2021	06. November 2021	⊕	230 €	1.440 €
13. November 2021	20. November 2021	⊕	230 €	1.440 €

- ⓘ Diese Reise ist vorangekündigt.
  - ⊕ Diese Reise ist noch buchbar.
  - ✓ Die Durchführung der Reise ist gesichert.
  - ⚠ Bei dieser Reise sind nur noch wenige Plätze frei.
  - ⊗ Diese Reise ist ausgebucht/geschlossen.
- EZZ Einzelzimmerzuschlag

Diese Reise ist auch buchbar unter:  
[weltweitwandern.at/ptgo6](http://weltweitwandern.at/ptgo6)

### *Rechtzeitig buchen und Frühbucher Bonus sichern!*

Bei Buchung von min. 6 Monaten vor Abreise gewähren wir Ihnen folgende Frühbucher-Rabatte:

- 🌀 15 € bei einem Reisegrundpreis über 500 €
- 🌀 25 € bei einem Reisegrundpreis über 1000 €
- 🌀 50 € bei einem Reisegrundpreis über 2000 €
- 🌀 75 € bei einem Reisegrundpreis über 3000 €

## *Geplantes Programm*

Mahlzeiten: F = Frühstück / M = Mittagessen/Lunchpaket / A = Abendessen

### *1. Tag: Ankunft in Lissabon und Fahrt an die Algarve*

Flug nach Lissabon. Wir werden von unserem Guide Andreas oder Werner erwartet und fahren in die südlichste Region Portugals – die Algarve. Aufgrund unterschiedlicher Ankünfte könnten sich Wartezeiten ergeben.

Fahrzeit: ca. 3,5 Stunden

Übernachtung in einem Hotel in Cabanas de Tavira

(-/-/-)

### *2. Tag: Natur und Kultur entlang des Rio Guadiana*

Nach dem Frühstück starten wir unseren Tag mit einer kurzen Wanderung am herrlichen Wattenmeer im Naturschutzgebiet Ria Formosa bei der Festung Cacela Velha. In der Nähe des mittelalterlichen Burgstädtchens Castro Marim (Burgbesichtigung) treffen wir im Naturschutzgebiet Sapal meistens auf Flamingos. Im Hinterland, immer mit Blick auf die spanische Seite, wandern wir durchs wildromantische Tal des Rio Guadiana bis zu einem kleinen, ursprünglichen Dorf.

Wanderungen: Vormittags ca. 1,5 Std. (ca. 3-4 km, eben).



Nachmittags Rio Guadiana: ca. 2,5 Std. (ca. 9 km, +100 m/-200 m)

Fahrzeit: ca. 1,5 Std. gesamt

Übernachtung in einem Hotel in Cabanas de Tavira

(F/-/-)

### ***3. Tag: Tavira und das Wattenmeer***

Bom dia! Heute wandern wir im Naturpark Ria Formosa am Wattenmeer nach Tavira. In diesem uralten, von den Phöniziern oder Kathargern gegründeten Städtchen werden wir einen kleinen Stadtrundgang machen. Wir fahren mit dem Boot zu einer Düneninsel und wandern dort auf den Sanddünen. Mit dem Zug fahren wir wieder retour.

Wanderung: ca. 3 Std. (ca. 12 km, +50 m/-50 m)

Fahrzeit im Zug: ca. 10 Min.

Übernachtung in einem Hotel in Cabanas de Tavira

(F/-/-)

### ***4. Tag: Die bunten Klippen und bizarre Felsformationen von Falésia***

Heute besuchen wir die Kapelle von Almacil, die berühmt für ihre Azulejos – die typischen iberischen Keramikfliesen – ist. Im Anschluss wandern wir entlang der Steilküsten von Falésia, die in allen Farben von ockerbraun über orange bis weiß leuchtet, bis zu einem schönen Strand, wo wir picknicken werden.

Am Abend spazieren wir durch Lagos, die ehemalige Hauptstadt der Algarve mit historischem Stadtkern aus der Zeit der Seefahrer und übernachten in Aldeia da Pedralva, einem verlassenen Dorf im Hinterland der Westküste bei Carrapateira.

Gehzeit: ca. 2,5 Std. (ca. 8 km, + 200 m/-200 m)

Fahrzeit: ca. 1,45 Std.

Übernachtung in einem Hotel im traditionellen Dorf Pedralva

(F/-/-)

### ***5. Tag: Cabo Sao Vicente: Am "Ende der Welt"***

Wir erobern Cabo São Vicente, den südwestlichsten Punkt Europas, also das "Ende der Welt". Dort gibt es einen bekannten Leuchtturm, und markanten Aussichtspunkt auf einer 70 Meter hohen Felskante. In der Nähe wandern wir über den höchsten Punkt des Naturparks Costa Vicentina, den Torre de Aspa (ca. 140 Meter Seehöhe), an der höchsten Klippe hinunter zu verträumten Stränden der Westküste. Nach unserer Wanderung am wildromantischen Küstenabschnitt steigen wir an der anderen Seite wieder auf.

Wanderung: ca. 4 Std. (ca. 10 km, +150 m/-150 m, teils steiler, schmaler und felsiger Steig)

Fahrzeit: ca. 1 Std.

Übernachtung in einem Hotel im traditionellen Dorf Pedralva

### ***6. Tag: Unterwegs auf der Rota Vicentina: Vergessene Fischerpfade der Westküste***

Nach der Besichtigung der Burgstadt Aljezur mit ihrem Westküsten-Museum unternehmen wir eine herrliche Halbtageswanderung entlang der fast menschenleeren Klippen von Atalaia und Arrifana und genießen dort den Sonnenuntergang.

Wanderung: ca. 3 Std. (ca. 7 km, +300 m/-300 m)

Fahrzeit: ca. 1,5 Std.

Übernachtung in einem Hotel im traditionellen Dorf Pedralva

(F/-/-)



### ***7. Tag: Fahrt nach Lissabon***

Die Fahrt führt uns durch die Region Alentejo, wo wir eine kurze Wanderung zu den Storchennestern an den Vogelfelsen der Küste unternehmen, bis nach Lissabon. Abends unternehmen wir einen Stadtrundgang und kehren in ein gemütliches Fado-Lokal ein.

Wanderung: ca. 1 Std. (ca. 2 km, +100 m/-100 m)

Fahrzeit: ca. 4 Std.

Übernachtung in einem Hotel in Lissabon

(F/-/A)

### ***8. Tag: Abschied von Portugal***

Heute heißt es Abschied nehmen, außer Sie haben Verlängerungstage in Lissabon gebucht. Transfer zum Flughafen und Heimflug. Adeus Portugal!

Wenn Sie gerne in Lissabon Verlängerungsnächte buchen möchten, geben Sie uns bitte vor Fixierung der Buchung Bescheid, damit die Flüge richtig gebucht werden – es reicht eine Notiz direkt in der Buchung!

Bei Kombination mit der Alentejo-Reise „Alentejo – durch das ursprüngliche Portugal“ werden Sie heute nach Évora gebracht.

Fahrzeit: ca. 30 Min.

(F/-/-)

## ***Enthaltene Leistungen***

- Linienflug von Wien oder München nach Lissabon und retour, inklusive aller Flughafengebühren und Taxen. Weitere Abflugorte gerne auf Anfrage möglich (eventuell gegen Aufzahlung).
- Flughafentransfer Sammeltransfer (der Flughafentransfer ist nicht inkludiert bei einer Verlängerung oder früheren Anreise nach Lissabon. Richtwert ungefähre Kosten: ein Taxi von Lissabon Stadt bis Flughafen kostet ca. EUR 20,- und U-Bahn-Ticket ca. EUR 2,-).
- 7 Übernachtungen in guten Mittelklasse-Hotels (3 Nächte in Cabanas de Tavira, 3 Nächte bei Pedralva, 1 Nacht in Lissabon)
- 7 x Frühstück in Buffetform
- 2 x Abendessen (Tischgetränke inkl. Hauswein sind inkludiert)
- Deutschsprachiger Guide
- Alle Transfers während des offiziellen Reiseprogramms (Bus mit Fahrer, öffentlicher Verkehr, Boots- und Zugfahrten laut Programm)
- Eintritte, Gebühren vor Ort (Museum in Aljezur, Burgen in Castro Marim und Sagres, Kirche in Almancil)

## ***Nicht enthaltene Leistungen***

- Mittagessen und restliche Abendessen (Abendessen ist 2 x inkludiert). Für ein gutes Essen im Restaurant mit Getränk müssen Sie im Schnitt mit 10-20 Euro pro Person rechnen. Die Preise sind ähnlich oder leicht unter dem österreichischen Niveau.
- Trinkgelder
- Ausgaben persönlicher Natur: Souvenirs, Getränke,





- Reise- und Stornoversicherung

## *Zusätzliche Leistungen / Verlängerungen*

## *Reiseinformationen*

### **Einreisebestimmungen**

EU-Staatsbürger und Schweizer benötigen für die Einreise lediglich einen gültigen Reisepass oder Personalausweis.

Bitte beachten Sie die Hinweise des [Aussenministeriums](#), des [Auswärtigen Amts](#) bzw. des [Eidgenössischen Departements für auswärtige Angelegenheiten](#)

### **Gesundheit**

Die medizinische Versorgung in Portugal gilt als gut. Eine persönliche Reiseapotheke mit eigenen Medikamenten erleichtert das Handeln im Krankheitsfall.

### **Impfungen**

Für die Einreise sind zurzeit keine Impfungen vorgeschrieben. Bitte beachten Sie aber, dass wir aus heutiger Sicht noch nicht sagen können, ob zum Antritt Ihrer Reise eine Covid-19 Impfung oder weitere Impfungen erforderlich sind. Je nach Gesundheitslage können sich die Anforderungen an den Impfstatus kurzfristig ändern.

Nähere Informationen zur medizinischen Versorgung in Ihrem Reiseland sowie zu möglichen Gesundheitsrisiken finden Sie auf den Seiten des [Aussenministeriums](#), des [Auswärtigen Amts](#) bzw. des [Eidgenössischen Departements für auswärtige Angelegenheiten](#).

### **Klima/Reisezeit**

**Madeira** ist von ganzjährig sehr mildem Klima gekennzeichnet, mit Temperaturen zwischen durchschnittlich 19 - 24 Grad und bei etwa 5-6 Regentagen in den Sommermonaten.

Mit durchschnittlichen und sehr stabilen Temperaturen von 19 bis 24 Grad ist es auf Madeira das ganze Jahr über angenehm warm und die Nachttemperaturen sinken an der Küste selten unter 14 Grad. Die Tagestemperaturen im Winter fallen selten unter 18 Grad, im Sommer selten über 30 Grad.

Im Norden der Insel regnet es häufig, der Süden ist dagegen subtropisch warm. Im Sommerhalbjahr liegt die Insel im Einflussbereich des Nordostpassats, im Winterhalbjahr liegt sie im Westwindgürtel. Der vorherrschende Wind kommt aus



Nordost. Er entsteht vor der Küste Portugals und zieht in Richtung auf die Kapverdischen Inseln. Dieser Wind bringt Feuchtigkeit mit sich und verursacht hohe Wellen an der Nordküste und oft, besonders morgens, unbeständiges Wetter an der Ostseite der Insel.

Bei westlicher Windrichtung kann es im Osten der Insel sonnig und trocken sein, während es im Süden und im Westen regnet. So kommt es beispielsweise in den Wintermonaten im Norden zu kräftigeren Winden, während es im Sommer um einige Grad wärmer ist. Generell präsentiert sich das Wetter Madeiras seinen Besuchern das ganze Jahr über sehr mild, mit angenehmen Temperaturen.

Der Archipel von Madeira profitiert vom Golfstrom und bietet ganzjährig Wassertemperaturen von 18-23 Grad. In hohen Lagen, im Landesinneren wie beispielsweise auf dem höchsten Gipfel Madeiras, dem Pico Ruivo mit 1862 m kann es im Winter durchaus schneien.

Eine deutliche Trennlinie ist zwischen der Nord- und Südküste der Insel erkennbar. Die Schlechtwetterfronten kommen häufig von Norden und bleiben nicht selten dort dann hängen, weshalb es im Norden häufiger regnet als im Süden. Man sollte sich auf schnelle und unerwartete Wetterumschwünge einstellen.

Auf den **Azoren**, der „Wetterküche“ Europas, herrscht subtropisches Klima. Aufgrund der geographischen Lage der Inselgruppe, mitten im atlantischen Ozean, sind die Jahreszeiten und Temperaturextreme mit milden Wintern und nicht allzu heißen Sommern sehr ausgeglichen.

Die mittleren Tagestemperaturen im Sommer betragen 24-25 Grad am Tag und 18 Grad in der Nacht. Im Winter, mit mittleren Tagestemperaturen von 16-17 Grad am Tag und 11 Grad in der ist es ein bisschen kälter als im Sommer, es herrschen jedoch nach wie vor ideale Wandertemperaturen.

Im August herrscht manchmal eine recht hohe Luftfeuchtigkeit. Gerade diese macht empfindlichen Gästen manchmal zu schaffen. Um in den Sommermonaten zu wandern sollte man nicht unbedingt akute Probleme mit dem Kreislauf haben.

Die Azoren befinden sich während einem Großteil des Jahres unter dem Einfluss der subtropischen Hochdruckzone. Das Azorenhoch, der Grund für das launische Wetter der Inselgruppe und den Spitznamen Wetterküche Europas, ist geprägt von schnellen, unerwarteten Wetterumschwüngen und relativ häufig von dem einen oder anderen Regentag. Wer die Azoren als Urlaubsdestination wählt, sollte sich daher nicht beständigen Sonnenschein erwarten. Die Schönheit der Azoren entschädigt aber, für den einen oder anderen Regenguss.

Die rund 25 Mio. Touristen, die **Portugal (Festland)** jährlich besuchen, finden an den Küsten Atlantik- bzw. Mittelmeerklima und im Landesinneren kontinentales Klima vor. Selbstverständlich spielt die Bodenhöhe eine wesentliche Rolle. Die meisten Sonnentage Europas lassen sich im Süden Portugals, an der Algarve genießen, wobei Atlantikwinde die Hitze mildern und somit für angenehme Temperaturen sorgen, was vor allem in der Nacht von Vorteil ist, um einen erholsamen Schlaf zu genießen. Die südliche Lage und der Atlantik sorgen auch für ein sehr mildes Klima im Winter, das zu den Mildesten am ganzen europäischen Kontinent zählt. In den Wintermonaten liegt die Durchschnittstemperatur bei 15-17 Grad, im Schnitt gibt es hier etwa auch 5-6 Regentage pro Monat und viel Sonnenschein, um bei angenehmen Temperaturen zu wandern. Das typische "Winter-Wetter" an der Algarve erinnert Mitteleuropäer meistens an den April oder Mai, auch wegen der Baumbüte, die an der Algarve bereits im Januar beginnt. Der Vergleich mit den durchschnittlichen Klimadaten von Frankfurt am Main zeigt die Unterschiede drastisch auf (Quelle: [klimatabelle.info](http://klimatabelle.info)): Jänner: Portugal 12,2°C : Frankfurt/Main 0,2°C // Februar: Portugal 13°C : Frankfurt/Main 0,3°C // März: Portugal 13°C : Frankfurt/Main 0,3°C // April: Portugal 15°C : Frankfurt/Main 4,9°C // Mai: Portugal 18,7°C : Frankfurt/Main 13,8°C // Juni: Portugal 22°C : Frankfurt/Main 16,7°C // Juli: Portugal 24,4°C : Frankfurt/Main 18,6°C // August: Portugal 24,4°C : Frankfurt/Main 18,5°C // September: Portugal 21,9°C : Frankfurt/Main 14,9°C // Oktober: Portugal 19,3°C : Frankfurt/Main 10,5°C // November: Portugal 15,5°C :



Frankfurt/Main 5°C // Dezember: Portugal 13,3°C : Frankfurt/Main 1,9°C;

## Rund ums liebe Geld

### Währung

Das Zahlungsmittel in Portugal ist der Euro (EUR)

### Geld

Sie können fast überall problemlos Geld abheben und mit Karte bezahlen. Achten Sie hierbei auf die Auslandsgebühren die bei Ihrer Karte vielleicht fällig werden.

Für ein gutes Essen im Restaurant mit Getränk müssen Sie im Schnitt mit 10-20 Euro pro Person rechnen. Die Preise sind ähnlich oder leicht unter dem österreichischem Niveau. Ebenfalls ein günstigeres Preisniveau herrscht in Cafés, wo man neben einem Espresso oder einem Bier auch ein Sandwich oder eine Suppe günstig bekommen kann.

### Trinkgeld

Trinkgeld wird, wie in vielen anderen Ländern, auch in Portugal gerne angenommen. Trinkgelder sind nicht in den Reisekosten bzw. den Restaurationspreisen inkludiert. Trinkgelder sind eine direkte Wertschätzung der geleisteten Arbeit und bei guter Leistung in diesem Kulturkreis eine wichtige Anerkennung.

Für Trinkgelder sollte man für eine 8-tägige Reise pro Gast ca. Euro 45,- für eine 14-tägige Reise ca. Euro 90,- im Reisebudget einkalkulieren, pro Kind ca. 50% der Erwachsenenbeträge. Da das Trinkgeld ein Dank für die Dienstleistung ist, gibt der Gast in Portugal das Trinkgeld persönlich derjenigen Person, die die Dienstleistung erbracht hat. Für die allgemeinen Leistungen (Guide, Chauffeur) hat sich eine Gruppenkasse als praktisch erwiesen, die von einem der TeilnehmerInnen verwaltet wird.

## Generelle Hinweise

### Zeitverschiebung

Das Festland und Madeira liegen eine Stunde vor der Mitteleuropäischen Zeit (MEZ). Es gilt die Westeuropäische Zeit (WEZ). Die Azoren liegen 2 Stunden vor der Mitteleuropäischen Zeit (MEZ).  
Zeitunterschied zur MEZ: Portugal Festland und Madeira -1h / Azoren -2h

### Strom in Portugal

Die Stromspannung in Portugal beträgt 230 Volt. Ihre Geräte passen problemlos in die portugiesischen Steckdosen, Sie benötigen also keinen Reisestecker für Ihre Reise nach Portugal.

### Versicherung





Es besteht ein Sozialversicherungsabkommen mit Österreich, Deutschland und der Schweiz.

[Reiseversicherung](#): Wir empfehlen den Abschluss einer zusätzlichen Reiseversicherung inkl. Stornoschutz.

## Ein offenes Wort

Gratulation: Sie möchten eine Reise bei Weltweitwandern buchen, das ist schon mal eine wunderbare Entscheidung! ;-)

Damit Sie wissen was das heißt, hier noch kurz ein paar offene Worte, über unseren Reisetil:

Wir bieten Reisen mit berührenden Begegnungen und Einblicke in die Kultur und Landschaft ihres Reiselandes. Qualität und Luxus definieren wir durch kleine Reisegruppen, möglichst landestypische Quartiere und persönliche Betreuung der Gruppe durch örtlich verwurzelte Guides. Ein gewisses Flair und eine gute Lage einer Unterkunft sind uns wichtiger als EU-genormter Komfort und viele Sterne.

Wer Weltweitwandern bucht, lässt sich offen und respektvoll auf eine andere Kultur und das Reiseland ein - das erfordert Eigenverantwortung und dass man sich vorab möglichst gut informiert.

Wenn Sie bereit sind, sich auf das „Neue“ im Schutz einer bestens organisierten Reise einzulassen, dann sagen wir: Herzlich willkommen als Teil unserer Weltweitwandern-Familie!

## Was ist bei Weltweitwandern Qualität und Luxus?

Luxus und auch ein etwas höherer Reise-Preis resultiert bei uns aus der kleinen Reisegruppe, die möglichst landestypischen Quartiere, ein liebevoll ausgearbeitetes Programm mit einzigartigen und landestypischen Details und die persönliche Betreuung der Gruppe durch unsere örtlich verwurzelten Guides.

## Unsere Kriterien bei der Auswahl der Unterkünfte

Eine gewisse Flair und eine gute Lage einer Unterkunft sind uns wichtiger als EU-genormter Komfort und viele Sterne. Wir vermeiden so gut es geht internationale Hotel-Ketten oder All-Inclusive-Hotels zu buchen, da diese in vieler Hinsicht oft nicht unserer Reisephilosophie entsprechen.

Ein Beispiel: In unseren Riad-Hotels in Marrakech sind die Zimmer der Gäste unterschiedlich groß, die Fenster gehen traditionell immer auf den Innenhof und die Stiegen sind schmal und verwinkelt. Dafür wohnt man inmitten der zauberhaften Altstadt in Häusern mit Flair und Geschichte und in Gehweite der schönsten Plätze. Wir bemühen uns immer das bestmögliche für unsere Gäste - unseren Auswahlkriterien entsprechend- zu finden: Manchmal gäbe es vor Ort eventuell noch etwas charmantere Quartiere - diese verlangen aber z.B. Mindestaufenthalte von 1 Woche oder gewähren keine längerfristigen Reservierungen.



## Offenheit und respektvolles Verhalten

Von unseren Reisegästen erwarten wir offenes, respektvolles Auftreten, Wertschätzung des Fremden und den Menschen vor Ort und einen behutsamen Umgang mit der örtlichen Natur. Das Reisen zu fremden Kulturen und in entlegene Gebiete beinhaltet immer auch eine große Eigenverantwortung. Bedenken Sie, dass in vielen unseren Reiseländern kein EU Standard herrscht und stellen Sie sich bitte auf einfache Verhältnisse ein.

## Vorbereitung

Unsere Welt wandelt sich ständig, was Urlaubern spannende Möglichkeiten und unvergleichliche Erfahrungen verheißt. Es ist allerdings notwendig, sich gründlich auf eine Reise mit einem oder mehreren der zahlreichen Reiseführer, die zu dem Thema erhältlich sind, vorzubereiten.

Unsere Touren beinhalten eine Mischung aus Kultur, Natur und Abenteuer. Zwischendurch kann es auch lange und ermüdende Reisetage geben.

In unseren Reiseunterlagen stellen wir Ihnen wichtige Informationen soweit es geht zusammen. Unsere Packlisten können aber immer nur generelle Empfehlungen sein. Ihre eigenen persönlichen Notwendigkeiten sind individuell verschieden. Machen Sie sich daher bitte immer auch selbst Gedanken, was für Sie in der Wander-Reisezeit wichtig sein könnte. Wie gehen Sie mit Regen, Schnee, Sonne, Wind, Sand um? Was ist für Sie während einer Wanderung, während einer Reise wichtig?

## Tourencharaktere

Das Spektrum der Reisen bei Weltweitwandern reicht von sehr gemütlichen Spaziergang-Wanderreisen bis zu ganz schön herausfordernden Trekkingtouren, eingeteilt und gut gekennzeichnet mit einer Skala von 1 bis 5. Wenn Sie sich hier Ihrer eigenen Kondition unsicher sind, probieren Sie bitte unbedingt vor Ihrer Reisebuchung zum Beispiel bei Tourencharakter 3 gut aus, was es für Sie heißt, einen mit 6 Stunden angegebenen Wanderweg im Gebirge mit inkludierten Anstiegen von bis 1.000 Meter zu begehen! Planen Sie auch persönliche Leistungsreserven ein für z.B. außergewöhnlich heißes, kaltes oder feuchtes Wetter oder weniger fitte Tage.

## Entspannte Grundeinstellung

Wer durch ein fremdes Land reisen und eine andere Kultur genießen möchte, benötigt dazu eine entspannte Grundeinstellung. Die Uhren gehen vor Ort zudem häufig viel langsamer als in ihrem Heimatland und manchmal geschehen unerwartete Dinge oder Zwischenfälle.

Flexibilität, Geduld und vor allem einen Sinn für Humor sind die Hauptsache.

Weltweitwandern bereitet jede Reise gründlich vor, aber trotzdem gibt es immer wieder unvorhergesehene Überraschungen und auch Pannen, die auch wir nicht im Voraus planen können. Es muss auch vor Ort nicht alles genau so „funktionieren“, wie man sich das im Moment vorstellt. Gerade aus den Bahnen des immer Funktionieren-Müssens darf man auf Reisen einmal herauskommen.

## Gruppenreise.

Sie unternehmen mit Weltweitwandern eine Reise in einer Gruppe. Manche Menschen haben hier Bedenken. „Was ist, wenn ich andere Menschen in der Gruppe unsympathisch finde?“

„Wenn die anderen zu alt / zu jung / zu laut / zu langweilig / zu schnell / zu langsam sind?“

Gleich vorab: Menschen, die bei Weltweitwandern eine Wanderreise buchen sind praktisch immer angenehm, interessiert und offen! Die besten Gruppen sind zudem die, in der es eine gute Mischung aus Jung und Alt und verschiedenen Interessen gibt. Das große gemeinsame Interesse am Wandern, an der Natur und an anderen Kulturen ist ohnehin ein starker, gemeinsamer Nenner!

Viele, viele Freundschaften sind schon auf unseren Reisegruppen entstanden und auf unseren Reisen geht eigentlich immer



interessant und oft lustig zu! Für ein gutes Gelingen ist aber unbedingt auch ein gewisses Maß an Geduld und persönlicher Rücksichtnahme von jedem Einzelnen und jeder Einzelnen notwendig.

### **Wenn Sie etwas stört**

Wenn Sie etwas stört, sagen Sie es bitte sofort! Wenn Sie zum Beispiel das Gefühl haben, Sie hätten schon wieder etwas weniger oder etwas nicht so Gutes bekommen, sagen Sie es bitte gleich ihrem Guide! Ihr Guide, unsere Partner vor Ort, können Ihnen nur dann helfen und etwas verbessern, wenn Sie auftretende Probleme direkt ansprechen. Nach Ihrer Rückkehr sind Problemlösungen - die vor Ort mit geringem Aufwand beseitigt hätte werden können - dann meist nicht mehr möglich.

Offenheit ist uns wichtig, direkte Rückmeldungen helfen uns und unserem Team vor Ort besser zu werden. Wenn Sie Probleme nicht vor Ort gleich sagen, kann man Ihnen nicht helfen - und bitte verklagen Sie uns dann nicht ;-)

### **Hören Sie auf den Guide und behüten Sie ihn**

In den Tagen und Wochen Ihrer Reise ist ihr Guide verantwortlich für Sie - oft wird er auch zum guten Freund. Aber wenn er/sie es für nötig hält, ist er/sie der Chef. Ihr Guide ist ihr Lotse während der Reise und in einer eventuell fremden Kultur und schaut auf seine Gruppe. Wenn er sagt, dass Sie etwas auf keinen Fall tun sollten – oder dass Sie rasten sollten, dann hören Sie bitte auf ihn!

Seien Sie ihm/ihr gegenüber auch rücksichtsvoll.

Ihr Guide ist auch nur ein Mensch. Gönnen Sie ihm/ihr bitte auch Ruhepausen. Guide zu sein ist ein unglaublich vielseitiger, aber auch fordernder Beruf.

### **Information Verlängerung in Lissabon**

Wenn Sie Lissabon noch auf eigene Faust erkunden möchten, können Sie die Reise gerne verlängern.

Bei einer Verlängerung ist der Transfer zum Flughafen nicht inkludiert (ein Taxi kostet ca. EUR 20,- und ein U-Bahn-Ticket ca. EUR 2,-).

Bitte informieren Sie uns über Ihren Verlängerungswunsch bei Reisebuchung, damit das Hotel und der Flug für Sie richtig gebucht wird.

### **Portugal Kombi-Möglichkeit**

Die Reise "Sonne tanken an der Algarve" lässt sich mit der Reise



"Alentejo – durch das ursprüngliche Portugal" kombinieren:

Portugal-Kombi-Möglichkeit Herbst 2020:

Alentejo 07.11.-14.11.2020 + Algarve 14.11.-21.11.2020

Portugal-Kombi-Möglichkeit Frühling 2021:

Algarve 13.02.-20.02.2021 + Alentejo 20.02.-27.02.2021

Portugal-Kombi-Möglichkeit Herbst 2021:

Algarve 30.10.-06.11.2021 + Alentejo 06.11.-13.11.2021

oder

Alentejo 06.11.-13.11.2021 + Algarve 13.11.-20.11.2021

## Allgemeine Hinweise zur Wanderreise

- Wir bitten Sie, das vorliegende Detailprogramm nur als generellen Ablaufplan zu verstehen. Obwohl wir unsere Programme mindestens einmal pro Jahr auf den neuesten Stand bringen, können sich vor Ort kurzfristig Änderungen ergeben. Änderungen der Wege und Routen, Transportprobleme, schlechter Straßenzustand, Änderungen von Permit- und Trekkingbestimmungen, ungünstige Wetterverhältnisse etc. können zu Programmumstellungen führen. Ihr Guide wird jeweils vor Ort die notwendigen Umstellungen durchführen und Sie darüber informieren. Wir und alle unsere Partner bemühen sich hier flexibel und immer im Sinne einer bestmöglichen Beibehaltung des Reisecharakters zu agieren. Wir bitten daher auch unsere Kunden um Flexibilität. Solche unvorhersehbaren Programmänderungen sind weder Reklamations- noch Refundierungsgründe. Etwaige Zusatzkosten gehen zu Lasten der Teilnehmer.
- Vor allem in der Hochsaison kommt es manchmal zu Flugverspätungen bzw. Verzögerungen bei der Gepäcksauslieferung. Bitte nehmen Sie daher zur Sicherheit die wichtigsten persönlichen Dinge (pers. Gegenstände, Goretexjacke, Kamera, Bücher für längere Wartezeiten etc.) mit ins Handgepäck. Bitte beachten Sie die Handgepäckbestimmungen bezüglich Flüssigkeiten etc.
- Der im Programm evtl. namentlich angeführte Guide gilt vorbehaltlich. Im Falle von Krankheit, Verhinderung etc. behalten wir uns vor, auch ohne Vorankündigung, einen Ersatzreiseleiter zu stellen. Dies berechtigt nicht zum Reiserücktritt, bzw. zu Rückzahlungsforderungen.
- Teilnahme auf eigene Gefahr. Irrtümer und Änderungen vorbehalten. Es gelten die allgemeinen Reisebedingungen mit unseren „Besonderen Weltweitwandern Bedingungen“.
- Die endgültigen Flugzeiten, Flugroute bzw. -linie erhalten Sie mit den Reiseunterlagen ca. 1 Woche vor Abreise per Email. Die internationalen Flugverbindungen sind Veränderungen unterworfen. Flugzeiten können sich daher kurzfristig ändern.



## *Allgemeine und Besondere Reisebedingungen*

[Allgemeinen Geschäfts- und Reisebedingungen](#)



### *Ihr Kontakt*

Kristin Pavanato

+43 316 58 35 04 - 18

[kristin.pavanato@weltweitwandern.com](mailto:kristin.pavanato@weltweitwandern.com)

