



Azoren - Farbenspiel aus Grün und Blau

Wanderreise: Übernachtungen in festen Unterkünften
Portugal, Europa

14

Tourencharakter 2-3 ■■■■



Inselhüpfen und Wandern auf den Azoren

- ▶ Sechs wunderschöne Azoreninseln in einem zweiwöchigen Wanderpaket
- ▶ Höchster Berg von Portugal: Pico (2.351m)
- ▶ Gewaltige Caldeiras, traumhafte Panoramen, Steilküsten und azurblaue Kraterseen

Die paradiesischen Naturlandschaften der Azoren wurden während der letzten 500 Jahre kaum von Menschenhand verändert. Die Inseln sind noch immer ursprünglich und beschaulich. Mächtige Vulkankegel, azurblaue Kraterseen und eine an Abwechslung reiche, üppig grüne Landschaft machen die Azoren zu etwas ganz Besonderem.

In der „Wetterküche Europas“ angekommen, heißt es zuerst einmal „einen Gang zurückschalten“, dem Alltag Ade sagen und die genussvolle Langsamkeit der Einheimischen zu verinnerlichen. Auf den Inseln São Miguel, São Jorge, Pico, Corvo, Flores und Faial schweift der Blick von zahllosen Aussichtspunkten über steile Berghänge, urwüchsige Vegetation und blubbernde Geysire. Berge und Täler sind über und über vom Grün in allen Schattierungen überzogen. Die blumengeschmückten Ortschaften, die auf den Hochebenen oder unten am Meer liegen, gleichen weißen Farbtupfern inmitten der idyllischen Landschaft. Ihr Wanderführer Oliver, der selbst unzählige Wege erforscht hat, wird Sie zu den schönsten Plätzen der Inseln führen und Ihnen viel über das Leben auf den Azoren berichten.

Ein „Muss“ auf den Azoren ist eine Ausfahrt zum „Whalewatching“. Direkt am Jachthafen beginnt das unvergessliche Abenteuer zu den friedlichen Giganten der Meere. Wenn Sie die portugiesischen Inseln noch länger genießen möchten, machen wir Ihnen gerne Angebote für Verlängerungen.

Unser Kommentar

Wanderführer Oliver zeigt Ihnen in einem zweiwöchigen Wanderpaket gleich sechs der atemberaubend schönen Atlantikinseln.

Geplantes Programm

Mahlzeiten: F = Frühstück / M = Mittagessen/Lunchpaket / A = Abendessen

1. Tag: Anreise

Ankunft auf São Miguel; Transfer vom Flughafen von Ponta Delgada zum "Residencial Vale Verde" nach Furnas (ca. 45 Minuten); Begrüßung (inkl. Willkommensgetränk) durch den Wanderführer; anschließend gemeinsames Abendessen und Kennenlernen der Gruppe.

(-/A)

2. Tag: Im Reich der Fajãs und Wasserfälle

Bereits die Anfahrt über die sieben Bergrücken von Povoação gewährt uns herrliche Blicke in eine anmutig schöne, ländliche Region. Unser Ausgangspunkt liegt ganz im Südosten der Insel. Um Handel mit den umliegenden Dörfern zu betreiben, bauten die Menschen vor langer Zeit sogar in die schroff zum Meer abfallenden Steilwände kleine Wege.

Wir wandern auf mühevoll angelegten, gepflasterten Wegen zum verlassenen Weiler Sanguinho und weiter zum paradiesischen Wasserfall Salto do Prego. Der Sprung ins kalte Quellwasser ist eine willkommene Erfrischung, bevor es durch ein ursprüngliches Flusstal weiter hoch bis zum heutigen Tagesziel geht.

Gehzeit ca. 5 Std., Wegstrecke ca. 9 km, +500 m/ca. -200 m

Unser Schmankerl: Besuch der heißen Schwefelquellen in Furnas.

(F/-)



3. Tag: „Lagoa do Fogo – Feuersee und Hochlandreize“

Wo sich einst der mächtige Vulkan Pico do Sapateiro befand, liegt nun der wassergefüllte Krater des Feuersees inmitten des kargen Hochlandes Serra de Água de Pau. Am 2. Juni 1563 verdunkelten große Eruptionen den Himmel über São Miguel, die mächtigen Lavaströme vernichteten ganze Dörfer, und Ascheregen bedeckte weite Teile der Insel. Heute zeigt sich der

Lagoa do Fogo als blaues Juwel, und die Wanderung in diesem Gebiet stellt sowohl landschaftlich als auch vom Anspruch her einen Höhepunkt dar.

Der von der Südseite beginnende Aufstieg zum Kraterand erfordert Ausdauer und gute Kondition. Am Seeufer angelangt, lassen die Fernblicke die Mühen schnell vergessen. Die magische Stille des Feuersees wird Sie in seinen Bann ziehen – sowohl bei Sonne als auch bei Wind und Nebelschwaden.

Am Hochland angekommen, folgen wir kleinen Pfaden durch die tief zerklüftete Kraterlandschaft, bevor wir über das karge, windgepeitschte Hügelland zum Monte Escuro laufen.

Gehzeit ca. 5-6 Std. Wegstrecke ca. 13 km, ca. +800 m/-200 m

Unser Schmankerl: Beim gemeinsamen Mittagessen gibt es das Nationalgericht Cozido

(F/M/-)



4. Tag: Pico da Vara – am Dach von São Miguel

Der Gipfelweg führt uns über das weite Hochland zur höchsten Erhebung der Insel, den Pico da Vara (1.103 m). Bei klarer Sicht liegt uns ganz São Miguel zu Füßen. Der anschließende Abstieg führt uns zu den entlegenen Bauerndörfern an der Nordküste.

Gehzeit ca. 5-6 Std., Wegstrecke ca. 13 km, ca. +500 m/-800 m

Unser Schmankerl: Besichtigung der Teefabrik von Gorreana

(F/-)



5. Tag: Weiterflug zur Insel Flores

Am Morgen Transfer zum Flughafen und Weiterflug nach Flores. Einchecken in unsere Unterkunft. Am Nachmittag wandern wir von Lajedo nach Faja Grande. Faja Grande ist der westlichste Punkt und damit zugleich das westlichste Dorf Europas, auch wenn nur etwas mehr als 200 Menschen hier leben. Die Dorfstraße führt vorbei an traditionellen Häusern, stimmungsvollen Cafés und einem kleinen Laden direkt zum alten Hafen. Sie werden überrascht sein, wie ursprünglich die Bewohner dieses bezaubernden Dorfes noch leben. Anschließend gemeinsames Abendessen.

Gehzeit 4-5 Std.

(F/-A)



6. Tag: Corvo

Am morgen starten wir mit dem Boot zur kleinsten Azoreninsel Corvo. Dort angekommen gibt es einen Transfer zum Krater von Corvo, von wo aus wir mit unserer Wanderung starten. Unterwegs treffen wir höchstens ein paar Bauern, ansonsten können wir die Ruhe der malerischen Natur

genießen. Dauer der Wanderung ca. 2-3 Std. je nach Wetterlage.
Danach Bootsfahrt retour nach Flores.
(F/-/-)



7. Tag: Ponta Delgada – Faja Grande

Heute wandern auf einem herrlichen Küstenweg vom Dorf Ponta Delgada, das an der stürmischen Nordküste liegt, nach Fajã Grande. Der Aufstieg auf dem uralten Verbindungspfad führt uns an zahlreichen Bächen und urwüchsiger Vegetation vorbei, bei klarer Sicht sehen wir die „Ilhéu do Monchique“, den letzten Felsen vor Amerika. Der Abstieg in Richtung Ponta da Fajã verzaubert mit

herrlichen Blicken und Wasserfällen, bevor wir unser Tagesziel Fajã Grande erreichen.
Gehzeit 4-5 Std.
(F/-/-)



8. Tag: Flores – Faial – Pico

Transfer zum Flughafen und Weiterflug nach Faial. Dort wandern wir im Zentrum der Insel zur Caldeira von Faial (ca. 3-4 Std.). Danach führt unser Ausflug zur Westspitze von Faial, wo wir die beeindruckenden, von junger Lava geprägten Landschaften des erst 1957/58 entstandenen

Vulkans von Capelinhos besuchen.

Am Abend Überfahrt mit der Fähre nach Pico. Transfer in die Unterkunft.
(F/-/-)



9. Tag: Pico

Tag zur freien Verfügung. Fakultatives Whalewatching.
(F/-/-)



10. Tag: Besteigung des Pico (2.351 m) – der majestätische Vulkanberg

Die Besteigung des höchsten Gipfels der Azoren, ja von ganz Portugal ist Wunsch jedes wanderfreudigen Besuchers, denn der Anblick des Vulkankegels zieht einen fast magisch in seinen Bann. Die Höhe, die Beschaffenheit des steilen Pfades und häufig sich ändernde Wetterlagen machen es oft unmöglich, die Tour auf das Dach des Archipels durchzuführen.

Auf der Anfahrt von Madalena wännen wir uns zeitweilig in der Steppe Ostafrikas: Bizarre Baumheiden und sattgrüne Kuhweiden begleiten uns bis zum Ausgangspunkt auf 1.225 m. Erst dort wird vom Wanderführer entschieden, ob die Wetterverhältnisse und/oder körperliche Verfassung aller TeilnehmerInnen den Aufstieg zum Gipfel zulassen. Der stetige Anstieg führt nach etwa 30 Minuten zu einer Grotte (=Furna, 1.395 m), ab hier beginnt der ermüdende, weil oft sehr steile und über Lavagestein führende Aufstieg.

Je nach körperlicher Fitness erreichen wir nach 3-4 Stunden Gehzeit den Kraterand (2.250 m). Falls es der vom Wanderführer bestimmte Zeitplan zulässt, können der Kraterkessel erkundet und/oder der höchste Punkt Portugals, die Vulkanspitze Piquinho (2.351 m), erklommen werden.

Für den schwierigen, kräftezehrenden Abstieg zurück zum Parkplatz müssen nochmals 3-4 Stunden Gehzeit eingeplant werden.

Gute, sportliche Kondition, Trittsicherheit und Schwindelfreiheit sind erforderlich, um an der Besteigung des Picos teilnehmen zu können. Die Entscheidung liegt ausschließlich beim Wanderführer, ob man an der Tour teilnehmen kann.

Gehzeit 7-9 Std., Wegstrecke ca. 10 km, +1.100 m/-1.100 m
(F/-/A)



11. Tag: Sao Jorge

Am Morgen Überfahrt mit der Fähre von Pico auf die benachbarte Azoreninsel Sao Jorge.
Fahrdauer: ca. 45 Min.

Sao Jorge gleicht einer langen Nadel. Die Insel ist zwar 56 km lang, aber gerade mal 8 km breit.

Dafür ragt sie in Form eines schroffen Gebirgsrückens über 1.000 m aus dem Meer.

Im Hochland reihen sich die Vulkankegel aneinander, die zum Meer hin steil abbrechen. Entsprechend atemberaubend sind die Ausblicke.

Wir wandern heute zu den Faja d'Alem, einer der schönsten Steilküsten von Sao Jorge.
Gehzeit ca. 3 Std., anschließend Transfer in unsere Unterkunft.
(F/-/-)



12. Tag: Wanderung an der Südküste

Unsere Wanderung führt uns heute von der Steilküste Faja dos Vimes zur Faja de Sao Joao an der Südküste. Gehzeit ca. 4-5 Std.
(F/-/-)



13. Tag: Wanderung an der Nordküste

Heute starten wir unsere Wanderung vom Hochland zur Faja de Santo Cristo und weiter zur Faja dos Cubres an der Nordküste von Sao Jorge, wo uns traumhafte Ausblicke auf die überwältigende Vegetation und Landschaft geboten werden. (4-5 Std.)

Anschließend genießen wir ein gemeinsames, landestypisches Mittagessen.
(F/M/-)



14. Tag: Flug Sao Miguel

Transfer zum Flughafen und Flug nach Sao Miguel. Einchecken in der Unterkunft. Der restliche Tag steht zur freien Verfügung. Genug Zeit, um noch individuelle Erkundungen und Wanderungen auf der Insel zu unternehmen (Tipps erhalten Sie von Oliver), oder einfach zu entspannen und die Wandertage auf den Azoren ausklingen lassen.

(F/-/-)

15. Tag: Rückflug

Nach dem Frühstück Transfer zum Airport; Rückflug nach Deutschland/Österreich
(F/-/-)

Enthaltene Leistungen

- Flug inkl. Taxen von Frankfurt nach Sao Miguel und retour. Zuflüge ab den österreichischen Bundesländern sowie ab anderen deutschen Flughäfen auf Anfrage.
- Alle Fährtickets, Transfers und Eintritte für Besichtigungen
- "Rail & Fly"-Ticket an Frankfurt, ab der deutschen Grenze
- Begrüßungstreff mit den Wanderführer, anschließend gemeinsames Abendessen
- Inselflüge Sao Miguel – Flores, Flores – Faial und Sao Jorge – Sao Miguel
- 11 geführte Wanderungen auf 6 verschiedenen Azoren-Inseln (Gehzeit 3-5 Std., Besteigung des Picos: 7-9 Std.)
- 4 x Mittag- bzw. Abendessen nach den Wanderungen
- 1 Halbtagesausflug "Capelinhos – Tanz auf dem Vulkan" auf Faial
- Transfers ab/bis Flughafen und zu den Wanderungen ab/bis Hotel
- Abschiedsessen nach der letzten Wanderung

Nicht enthaltene Leistungen

- Whalewatching auf Sao Miguel (vor Ort zu bezahlen)
Wenn möglich schon bei Anmeldung bekannt geben.
- Ausgaben persönlicher Natur wie Getränke, Souvenirs, Trinkgelder
- Zusätzliche Kosten bei Krankheit, Bergrettung, Änderung der Route durch höhere Gewalt bzw. Flugzeitverschiebungen

Zusätzliche Leistungen

- Einzelzimmerzuschlag
300 €
- Verlängerungstage ab
45 €

Vor Ort buchbare Leistungen

- Whalewatching
Wenn möglich gleich bei der Buchung bekannt geben, ob Sie beim Whalewatching auf Sao Miguel teilnehmen möchten. Bei Buchung vor Ort kann vorallem in der Hochsaison das Boot schnell ausgebucht sein.

50,- €

Generelle Hinweise

- **Impfungen:** Beachten Sie bitte die aktuellen Impfeempfehlungen von Hausarzt, Gesundheitsamt oder Tropeninstitut.

Programmhinweise

- **Klima:**

Es gibt warme Winter und nicht wirklich heiße Sommer auf den Azoren – also typisches Seeklima. Die Temperaturen schwanken zwischen 13 Grad im Winter und bis zu 30 Grad im August. Dazu kommt im August oft eine recht hohe Luftfeuchtigkeit. Gerade letztere macht empfindlichen Gästen manchmal zu schaffen. Um in den Sommermonaten zu wandern sollte man nicht unbedingt akute Probleme mit dem Kreislauf haben.

- **Geld und Nebenkosten:**




Die Währung ist der EURO. In Portugal werden alle gängigen Zahlungsmittel akzeptiert. ECGeldautomaten finden Sie fast überall auf dem Festland sowie auf allen Inseln. Pro Tag können Sie bis zu EUR 200,- abheben. Für ein Abendessen im Restaurant ist mit ähnlichen Preisen wie in Deutschland zu rechnen (ca. ab 7 bis 8 Euro, in feinen Restaurants ab 10 Euro). Getränke sind günstiger. Ebenfalls ein günstigeres Preisniveau herrscht in Cafés, wo man neben einem Espresso oder einem Bier auch ein Sandwich oder eine Suppe günstig bekommen kann.




- **Unterkünfte und Verlängerung:**

Das Preisniveau auf den Azoren hinsichtlich der Hotels und Pensionen ist überraschend hoch. Die Unterkünfte sind vergleichsweise einfach und entsprechen nicht immer dem deutschen Standard. Die Zimmer sind mit eigenem Bad/WC.

Termine, Preise & Buchung

3% Frühbucher-Rabatt bei Buchung 6 Monate vor Abreise

| von | bis | Gruppe min/max | Plätze | Preis | EZZ |
|----------|----------|----------------|---|---------|-----|
| 20.05.12 | 03.06.12 | 6/14 |  | 2.390 € | |
| 08.07.12 | 22.07.12 | 6/14 |  | 2.390 € | |
| 01.08.12 | 15.08.12 | 6/14 |  | 2.390 € | |

-  Bei dieser Reise sind noch Plätze frei.
-  Bei dieser Reise sind nur noch wenige Plätze frei.
-  Diese Reise ist ausgebucht/geschlossen.